КОМБИНИРАНА СКИЦА
ЗА ПЪЛНА ИЛИ ЧАСТИЧНА ИДЕНТИЧНОСТ

на поземлен имот с идентификатор 68134.2815.2857 по кадастрална карта,
одобрена със Заповед № РД-18-39/20.07.2011 г. на изпълнителния директор на АГКК
и действащ план за регулация на м. ж.к. "Врънбница- 2", одобрен с Решение № 166 по Протокол № 79/26.03.2015 г. на СОС

М 1:1000

Скицата не важи за издаване на документ за собственост.

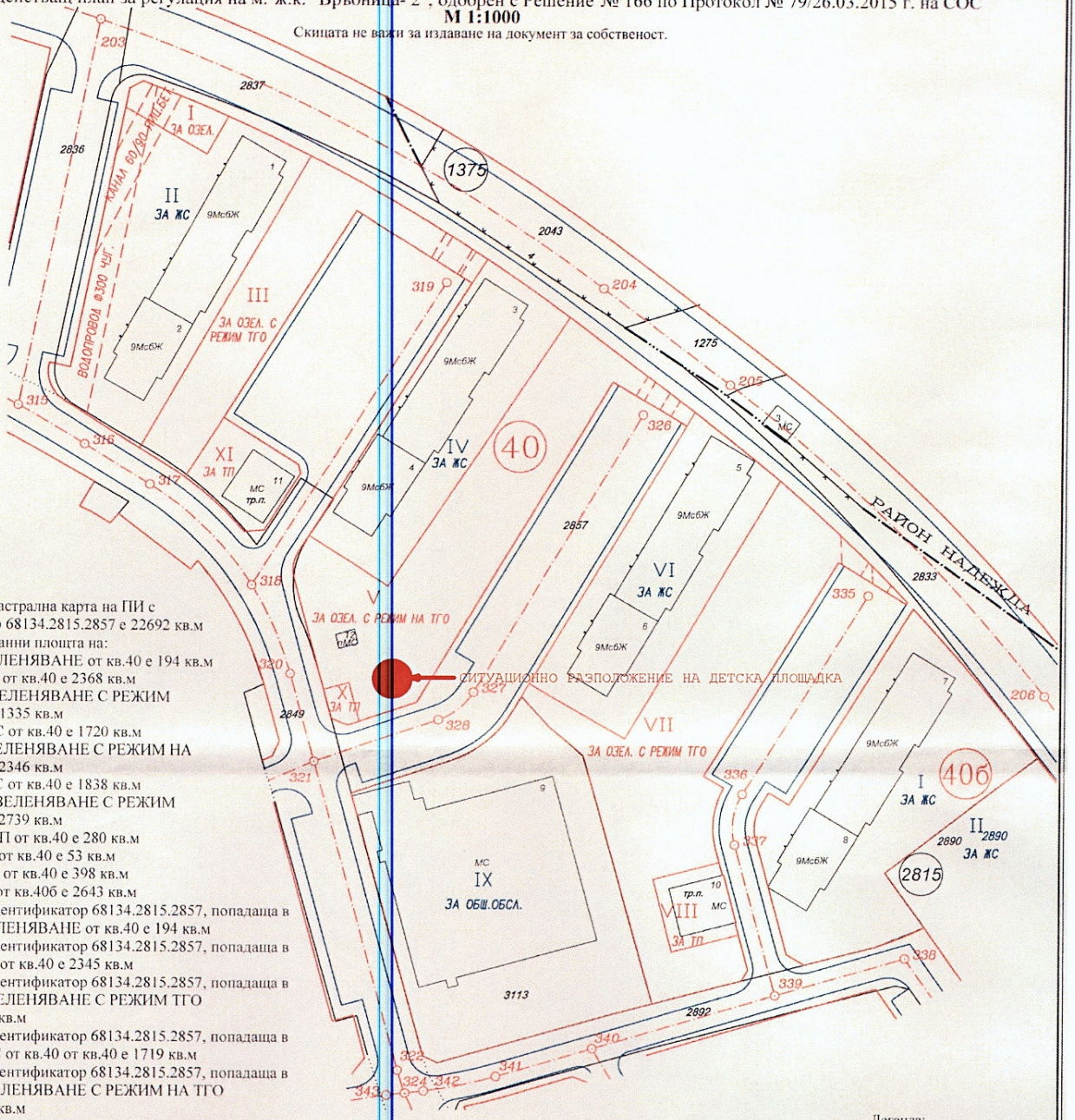

Площта по кадастрална карта на ПИ с
идентификатор 68134.2815.2857 е 22692 кв.м
По графични данни площта на:
УПИ I-ЗА ОЗЕЛЕНЯВАНЕ от кв.40 е 194 кв.м
УПИ II-ЗА ЖС от кв.40 е 2368 кв.м
УПИ III-ЗА ОЗЕЛЕНЯВАНЕ С РЕЖИМ
ТГО от кв.40 е 1335 кв.м
УПИ IV-ЗА ЖС от кв.40 е 1720 кв.м
УПИ V-ЗА ОЗЕЛЕНЯВАНЕ С РЕЖИМ НА
ТГО от кв.40 е 2346 кв.м
УПИ VI-ЗА ЖС от кв.40 е 1838 кв.м
УПИ VII-ЗА ОЗЕЛЕНЯВАНЕ С РЕЖИМ
ТГО от кв.40 е 2739 кв.м
УПИ VIII-ЗА ТП от кв.40 е 280 кв.м
УПИ X-ЗА ТП от кв.40 е 53 кв.м
УПИ XI-ЗА ТП от кв.40 е 398 кв.м
УПИ I-ЗА ЖС от кв.40б е 2643 кв.м
част от ПИ с идентификатор 68134.2815.2857, попадаща в
УПИ I-ЗА ОЗЕЛЕНЯВАНЕ от кв.40 е 194 кв.м
част от ПИ с идентификатор 68134.2815.2857, попадаща в
УПИ II-ЗА ЖС от кв.40 е 2345 кв.м
част от ПИ с идентификатор 68134.2815.2857, попадаща в
УПИ III-ЗА ОЗЕЛЕНЯВАНЕ С РЕЖИМ ТГО
от кв.40 е 1325 кв.м
част от ПИ с идентификатор 68134.2815.2857, попадаща в
УПИ IV-ЗА ЖС от кв.40 от кв.40 е 1719 кв.м
част от ПИ с идентификатор 68134.2815.2857, попадаща в
УПИ V-ЗА ОЗЕЛЕНЯВАНЕ С РЕЖИМ НА ТГО
от кв.40 е 2343 кв.м
част от ПИ с идентификатор 68134.2815.2857, попадаща в
УПИ VI-ЗА ЖС от кв.40 е 1838 кв.м
част от ПИ с идентификатор 68134.2815.2857, попадаща в
УПИ VII-ЗА ОЗЕЛЕНЯВАНЕ С РЕЖИМ ТГО от кв.40 е 2739 кв.м
част от ПИ с идентификатор 68134.2815.2857, попадаща в УПИ VIII-ЗА ТП от кв.40 е 280 кв.м
част от ПИ с идентификатор 68134.2815.2857, попадаща в УПИ X-ЗА ТП от кв.40 е 53 кв.м
част от ПИ с идентификатор 68134.2815.2857, попадаща в УПИ XI-ЗА ТП от кв.40 е 389 кв.м
част от ПИ с идентификатор 68134.2815.2857, попадаща в УПИ I-ЗА ЖС от кв.40б е 2641 кв.м
част от ПИ с идентификатор 68134.2815.2857, попадаща в улична регулация е 6826 кв.м

Легенда:
действащ план за регулация
кадастрална карта

Забележка:

1. Графичната част на скицата е изготвена по наличните данни в поддържаната от дружеството информационна система на кадастралните и регулационни планове на СО и допълнително обработени данни съгласно техническите архиви на НАГ на СО.

2. Данните по кадастрална карта са получени от информационната система на АГКК, чрез интернет достъп с Услуга № 97092 от 08.06.2017г.

3. По данни от ИС на АГКК, по отношение на сграда с идентификатор 68134.2815.2857.10 и сграда с идентификатор 68134.2815.2857.11 кадастралната карта, одобрена със Заповед № РД-18-39/20.07.2011 г. на изпълнителния директор на АГКК не е влязла в сила , поради съдебна процедура.

Скицата се издава по повод
заявление с вх. № 08-00-929/06.06.2017 г.
Изготвил:
"Географска информационна система - София" ЕООД,
в качеството на правоспособно лице по ЗКИР.
Заповед за вписване №1129 / 31.10.2001 г. на
изпълнителния директор на Агенцията по кадастъра
ЕИК 000656403
гр. София 08.06.2017 г.

ГИС София "Географска информационна система - София" ЕООД

Управител.....

МАРК

ЕТ "КРАСИМИР ВАСИЛЕВ-МАРК"
гр. София , бул."Ситняково" 23, ет.5
e-mail: marc@gbg.bg, тел. 02/8219063; 0887762379

КОМБИНИРАНА СКИЦА

ЗА ПЪЛНА ИЛИ ЧАСТИЧНА ИДЕНТИЧНОСТ НА УПИ II за детска градина, кв. 70

(съгласно чл.16, ал.3 от ЗКИР)

Адрес: гр.София, ж.к.Връбница 1

- УПИ II за детска градина, кв. 70 по регулационния план на м."ж.к.Връбница 1", одобрен с Решение 167 по Протокол 77/26.03.2015 г. на СОС
- Действаща кадастрална карта на гр. София, СО"Връбница", одобрена със заповед одобрена със заповед № РД-18-39 от 20.07.2011г. на НД на АГКК

Координатна система - БГС 2005

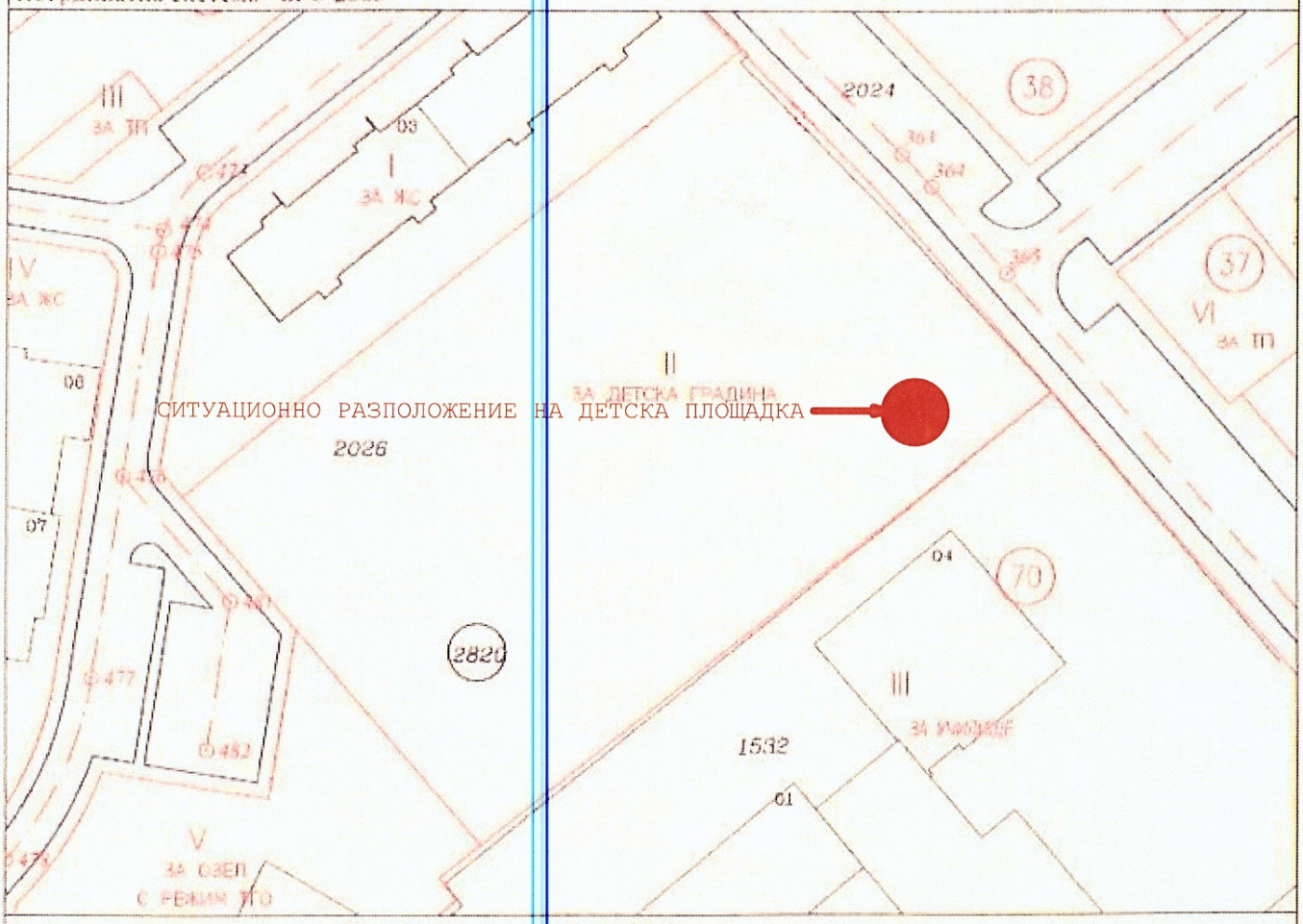

М 1:1000

Графично измерена площ на УПИ II за детска градина, кв. 70 : 6543 кв.м

По данни от КККР ПИ 68134.2820.2026 е с площ 23858 кв.м.

Легенда:

——— действаща кадастрална карта

═══ действащ регулационен план

КККР

ГЛАВЕН ИНЖЕНЕР ПРАВОСЪДЕН ИЗПЪЛНИТЕЛ

ГЛАВЕН ИНЖЕНЕР ПРАВОСЪДЕН ИЗПЪЛНИТЕЛ

01996

инж. КРАСИМИР ВАСИЛЕВ ШАЛАМАНОВ

Изготвил: .....

/ инж. Кр. Шаламанов /

в качеството на правоспособно лице по ЗКИР

Заповед за вписване № 300-2-24 от 21.07.2003г. на

КОМБИНИРАНА СКИЦА
ЗА ПЪЛНА ИЛИ ЧАСТИЧНА ИДЕНТИЧНОСТ

на поземлен имот с идентификатор 68134.2816.2411 по кадастрална карта,
одобрена със Заповед № РД-18-39/20.07.2011 г. на изпълнителния директор на АГКК
и действащ план за регулация на м. ж.к. "Обеля- 2", одобрен
с Решение № 491 по Протокол № 25/27.09.2012 г. на СОС

М 1:1000

Скицата не важи за издаване на документ за собственост.

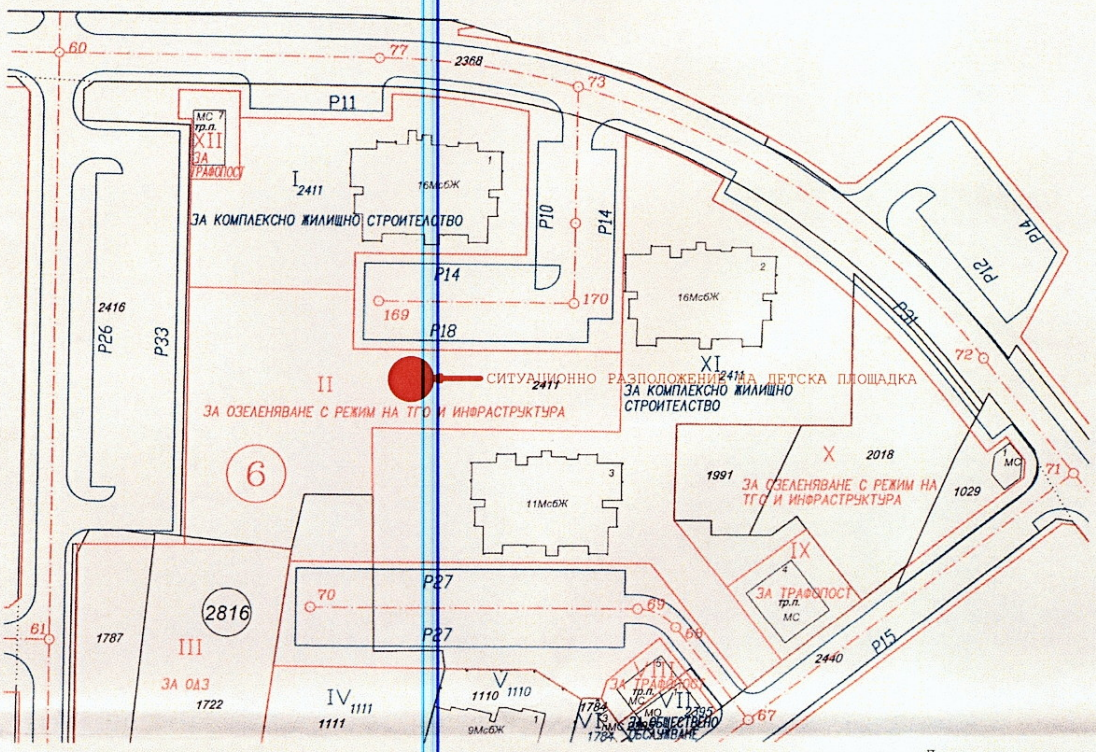

Площта по кадастрална карта на ПИ с
идентификатор 68134.2816.2411 е 13706 кв.м

Легенда:
- действащ план за регулация
- кадастрална карта

По графични данни площта на:
УПИ I-2411-ЗА КОМПЛЕКСНО ЖИЛИЩНО СТРОИТЕЛСТВО от кв.6 е 2147 кв.м
УПИ II-ЗА ОЗЕЛЕНЯВАНЕ С РЕЖИМ НА ТГО И ИНФРАСТРУКТУРА от кв.6 е 2873 кв.м
УПИ VIII-ЗА ТРАФОПОСТ от кв.6 е 145 кв.м
УПИ IX-ЗА ТРАФОПОСТ от кв.6 е 386 кв.м
УПИ X-ЗА ОЗЕЛЕНЯВАНЕ С РЕЖИМ НА ТГО И ИНФРАСТРУКТУРА от кв.6 е 2148 кв.м
УПИ XI-2411-ЗА КОМПЛЕКСНО ЖИЛИЩНО СТРОИТЕЛСТВО от кв.6 е 4146 кв.м
УПИ XII-ЗА ТРАФОПОСТ от кв.6 е 197 кв.м
част от ПИ с идентификатор 68134.2816.2411, попадаща в УПИ I-2411-ЗА
КОМПЛЕКСНО ЖИЛИЩНО СТРОИТЕЛСТВО от кв.6 е 2147 кв.м
част от ПИ с идентификатор 68134.2816.2411, попадаща в УПИ II-ЗА
ОЗЕЛЕНЯВАНЕ С РЕЖИМ НА ТГО И ИНФРАСТРУКТУРА от кв.6 е 2643 кв.м
част от ПИ с идентификатор 68134.2816.2411, попадаща в УПИ VIII-ЗА ТРАФОПОСТ от кв.6 е 145 кв.м
част от ПИ с идентификатор 68134.2816.2411, попадаща в УПИ IX-ЗА ТРАФОПОСТ от кв.6 е 386 кв.м
част от ПИ с идентификатор 68134.2816.2411, попадаща в УПИ X-ЗА
ОЗЕЛЕНЯВАНЕ С РЕЖИМ НА ТГО И ИНФРАСТРУКТУРА от кв.6 е 160 кв.м
част от ПИ с идентификатор 68134.2816.2411, попадаща в УПИ XI-2411-ЗА
КОМПЛЕКСНО ЖИЛИЩНО СТРОИТЕЛСТВО от кв.6 е 4146 кв.м
част от ПИ с идентификатор 68134.2816.2411, попадаща в УПИ XII-ЗА ТРАФОПОСТ от кв.6 е 197 кв.м
част от ПИ с идентификатор 68134.2816.2411, попадаща в улична регулация е 3882 кв.м

Забележка:
1. Графичната част на скицата е изготвена по наличните данни в поддържаната от дружеството информационна система на кадастралните и регулационни планове на СО и допълнително обработени данни съгласно техническите архиви на НАГ на СО.
2. Данните по кадастрална карта са получени от информационната система на АГКК, чрез интернет достъп с Услуга № 96731 от 08.06.2017г.

Скицата се издава по повод
заявление с вх. № 08-00-930/06.06.2017 г.
Изготвил:
"Географска информационна система - София" ЕООД,
в качеството на правоспособно лице по ЗКИР.
Заповед за вписване №1129 / 31.10.2001 г. на
изпълнителния директор на Агенцията по кадастъра
ЕИК 000656403
гр. София 08.06.2017 г.

Управител: .....
/инж. В. Дишева/

КОМБИНИРАНА СКИЦА
ЗА ПЪЛНА ИЛИ ЧАСТИЧНА ИДЕНТИЧНОСТ

на поземлен имот с идентификатор 68134.2818.4515 по кадастрална карта,
одобрена със Заповед № РД-18-39/20.07.2011 г. на изпълнителния директор на АГКК
и действащ план за регулация на м. ж.к. "Обеля- 1", одобрен
с Решение № 492 по Протокол № 25/27.09.2012 г. на СОС

М 1:1000

Скицата не важи за издаване на документ за собственост.

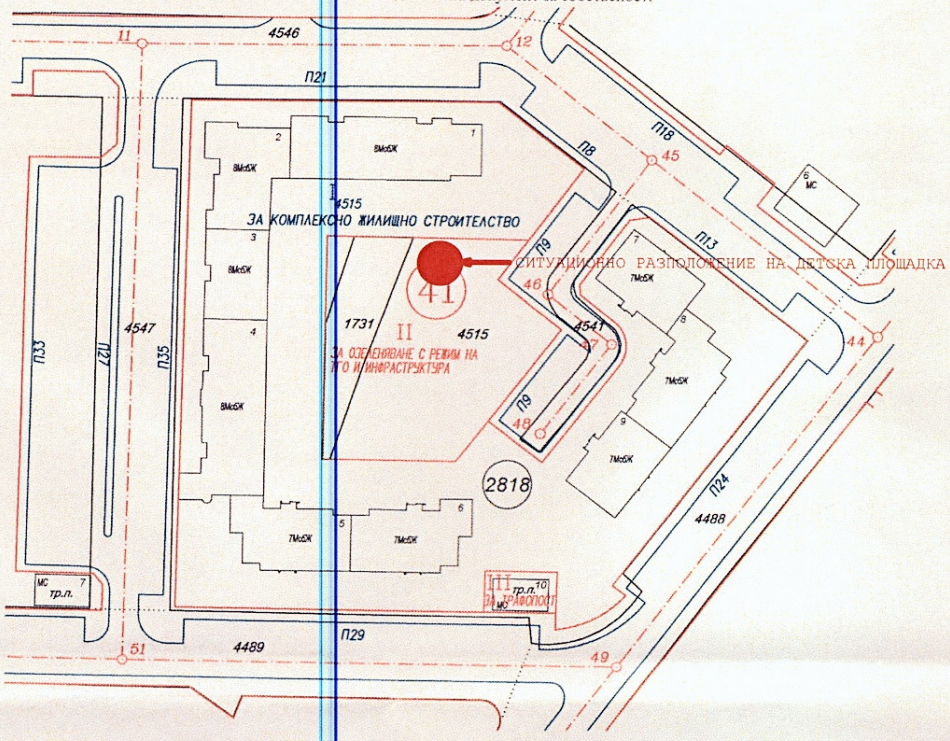

Легенда:

действащ план за регулация

кадастрална карта

Площта по кадастрална карта на ПИ с
идентификатор 68134.2818.4515 е 10370 кв.м

По графични данни площта на:
УПИ I-4515-ЗА КОМПЛЕКСНО ЖИЛИЩНО СТРОИТЕЛСТВО от кв.41 е 7952 кв.м
УПИ II-ЗА ОЗЕЛЕНЯВАНЕ С РЕЖИМ НА ТГО И ИНФРАСТРУКТУРА от кв.41 е 1786 кв.м
УПИ III-ЗА ТРАФОПОСТ от кв.41 е 125 кв.м
част от ПИ с идентификатор 68134.2818.4515, попадаща в УПИ I-4515-ЗА КОМПЛЕКСНО ЖИЛИЩНО СТРОИТЕЛСТВО от кв.41 е 7949 кв.м
част от ПИ с идентификатор 68134.2818.4515, попадаща в УПИ II-ЗА ОЗЕЛЕНЯВАНЕ С РЕЖИМ НА ТГО И ИНФРАСТРУКТУРА от кв.41 е 1407 кв.м
част от ПИ с идентификатор 68134.2818.4515, попадаща в УПИ III-ЗА ТРАФОПОСТ от кв.41 е 125 кв.м
част от ПИ с идентификатор 68134.2818.4515, попадаща в улична регулация е 863 кв.м

Забележка:
1. Графичната част на скицата е изготвена по наличните данни в поддържаната от дружеството информационна система на кадастралните и регулационни планове на СО и допълнително обработени данни съгласно техническите архиви на НАГ на СО.
2. Данните по кадастрална карта са получени от информационната система на Агенцията по геодезия, картография и кадастър с писмо с изх.№ 20-58852/05.10.2016 г. на СГКК- София, предоставени на "ГИС- София" ЕООД с писмо изх. № САГ16-КД00-1175/2/14.10.2016 г. от Дирекция "Териториално планиране" към НАГ на Столична община.

Скицата се издава по повод
заявление с вх. № 08-00-931/06.06.2017 г.
Изготвил:
"Географска информационна система - София" ЕООД,
в качеството на правоспособно лице по ЗКИР.
Заповед за вписване №1129 / 31.10.2001 г. на
изпълнителния директор на Агенцията по кадастъра
ЕИК 000656403
гр. София 07.06.2017 г.

ГИС София
"Географска информационна система - София" ЕООД

Управител: .....
/инж. В. Дишева/