3

| | |
|---|---|
| ОБЕКТ | **Многофункционална Спортна Площадка** |
| местоположение | ПИ 21662.4820.1023 , УПИ III за озеленяване , кв.14 , по плана на с.Доброславци, район "Нови Искър" - СО |

| | | дата | съгласувал |
|---|---|---|---|
| собственик | Столична община - р-н"Нови Искър" | 04.2016 | |

Район "Нови Искър"

ОДОБРЯВАМ настоящия инвестиционен проект при следните условия

1. Да се спазват строителните разпоредби на ЗУТ

2. Протокол № 19 т. 7
Дата 11.05 2016 г.
на РЕСУТ .....

Гл. архитект: .....
София 13.05 2016 г.

ПЪЛНА ПРОЕКТАНТСКА ПРАВОСПОСОБНОСТ
арх. МАРГАРИТА С. САРАФОВА
Рег. № 03077
дата 04.2016 подпис

| част | проектант | |
|---|---|---|
| Водещ проектант - Архитектура | арх.М.Сарафова | |
| Архитектура | арх.М.Сарафова | |
| Конструкции | инж. М.Златарева | |
| Електроинсталации | инж. Г.Петрова | |
| Геодезия | инж.Кр.Шаламанов | |
| ПБЗ | инж. М.Златарева | |

| част | фаза | |
|---|---|---|
| АРХИТЕКТУРНА | Технически проект | |
| | | |
| | дата | 04.2016 |

АГЕНЦИЯ ПО ГЕОДЕЗИЯ, КАРТОГРАФИЯ И КАДАСТЪР
София 1618, кв.Павлово, ул.Мусала №1
тел. 02/955 45 40, факс: 02/955 53 33
ACAD@CADASTRE.BG - WWW.CADASTRE.BG



СЛУЖБА ПО ГЕОДЕЗИЯ, КАРТОГРАФИЯ И КАДАСТЪР - гр.София град

# КОПИЕ ОТ КАДАСТРАЛНА КАРТА С ДАННИ ОТ КРНИ

Поземлен имот с идентификатор **21662.4820.1023**

С. **Доброславци**, общ. **Столична**, обл. **София град**
По кадастралната карта и кадастралните регистри, одобрени със **Заповед РД-18-7 / 13.01.2012г. на ИЗПЪЛНИТЕЛЕН ДИРЕКТОР НА АГКК**
Последно изменение със заповед: **няма издадена заповед за изменение в КККР**
Адрес на поземления имот: **с. Доброславци, п.к. 1747, ул. ---, местност ...**
Площ: **4949 кв.м**
Трайно предназначение на територията: **Урбанизирана**
Начин на трайно ползване: **Обществен селищен парк, градина**

Координатна система 1970г.

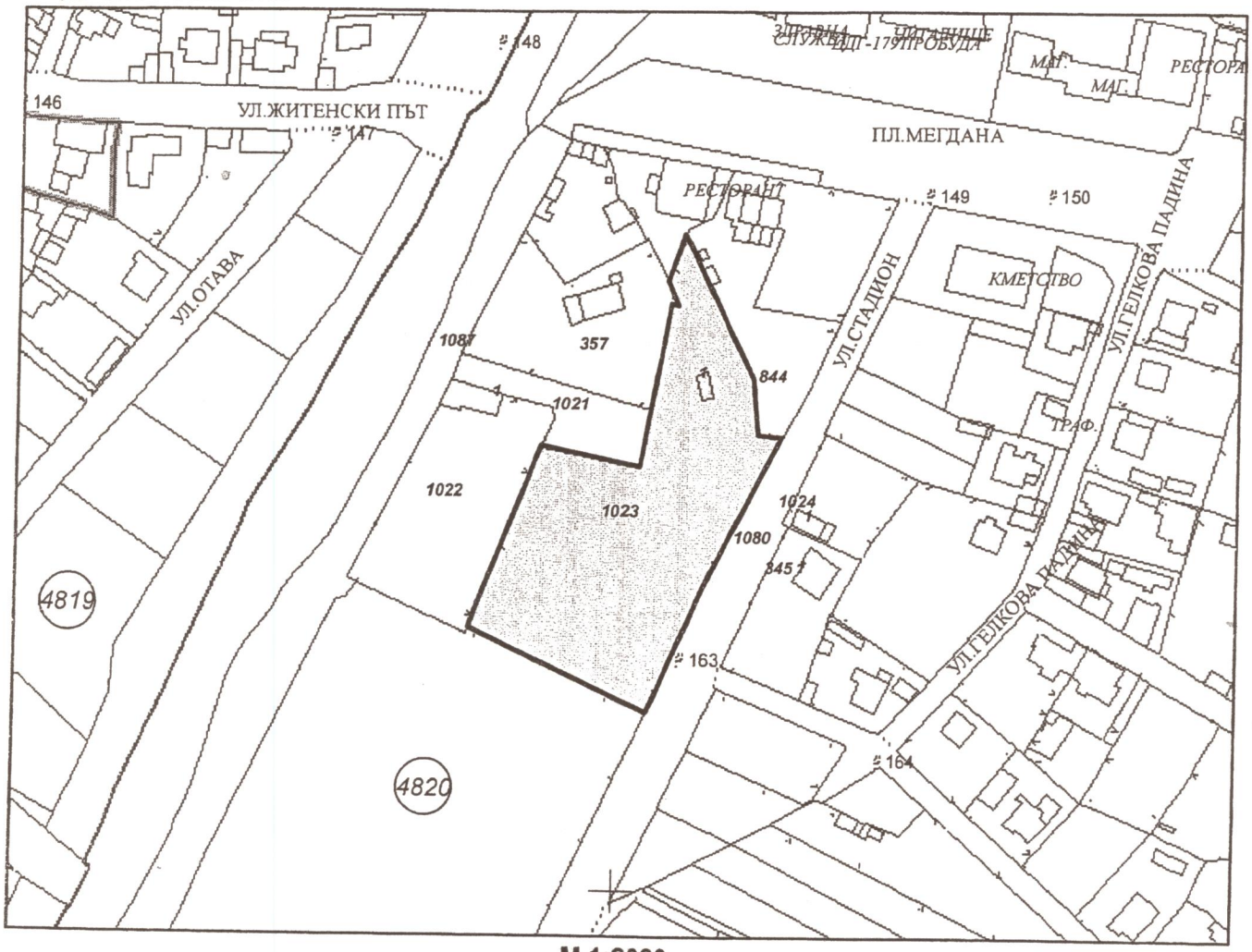


**М 1:2000**

Стар идентификатор: **няма**
Номер по предходен план: **квартал: 14, парцел: III**
Съседи: **21662.4820.353, 21662.4820.1080, 21662.4820.844, 21662.4820.1020, 21662.4820.357, 21662.4820.1021, 21662.4820.1022**

# СТОЛИЧНА ОБЩИНА-РАЙОН „НОВИ ИСКЪР"

гр. Нови Искър, ул. "Искърско дефиле" № 123, п.к. 1281, тел.: 991-72-30; 991-72-78; факс: 991 76 23 e-mail: info@novi-iskar.bg

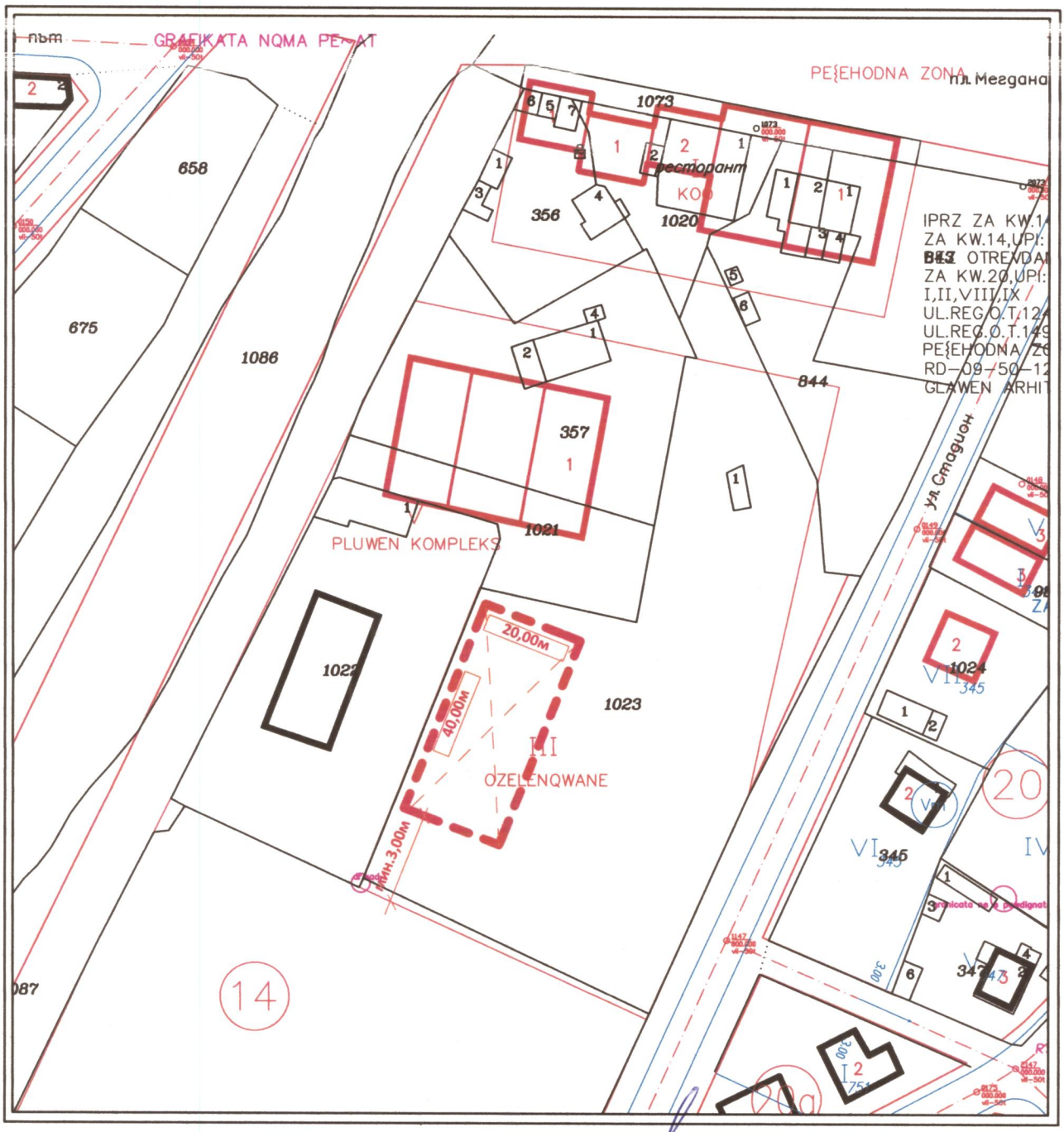


**Схема за разполагане на многофункционално спортно игрище съгласно указания начин на разполагане в УПИ III за озеленяване, кв.14, с.Доброславци, р-н Нови Искър - СО, на основание чл. 56 от ЗУТ. Проектната документация да бъде окомплектована съгласно Наредба № 4 от 21.05.2001 г. за обхвата и съдържанието на инвестиционните проекти. Да се представят проекти по част: Архитектура, Конструкции, Геодезия и ПБЗ**

**Заявление № РНИ16-ВК08-54/11.01.2016г.**

**14.01.2016г. Гл.Архитект**

**арх.Ст.Михайлов**

РАЙОН НОВИ ИСКЪР СТОЛИЧНА ОБЩИНА 04 СОФИЯ

КАМАРА НА АРХИТЕКТИТЕ В БЪЛГАРИЯ

# УДОСТОВЕРЕНИЕ

за пълна проектантска правоспособност

архитект

**Маргарита Стоичкова Сарафова**

регистрационен номер 03077

валидност: 01/01/2016 – 31/12/2016

Председател на КР
арх. Весела Георгиева

Председател на УС
арх. Владимир Дамянов

КАМАРА НА АРХИТЕКТИТЕ В БЪЛГАРИЯ

място за личен печат и подпис

Архитектите с пълна проектантска правоспособност, вписани в регистъра на Камарата на архитектите в България, в съответствие с придобитата проектантска квалификация могат да предоставят проектантски услуги в областта на устройственото планиране и инвестиционното проектиране без ограничения по вид и размер, да договарят участие в инженеринг на строежи и да упражняват контрол по изпълнението на проектите им. **(чл.7, ал.7, изр.1 от ЗКАИИП)**

| ОБЕКТ | Многофункционална Спортна Площадка | | |
|---|---|---|---|
| местоположение | ПИ 21662.4820.1023 , УПИ III за озеленяване , кв.14 , по плана на с.Доброславци, район "Нови Искър" - СО | | |
| собственик | Столична община - р-н"Нови Искър" | дата | съгласувал |
| | | 02.2016 | |

# ОБЯСНИТЕЛНА ЗАПИСКА

Настоящият проект е изработен съгласно подадено Задание от Възложителя.

Проектът е изготвен съгласно действащите нормативни уредби.

Настоящият проект третира изграждането на стандартно футболно игрище на малки вратички с изкуствена тревна настилка, с размери 40x20 m. Игралното поле е правоъгълник с маркировъчни линии с дебелина 8 см. Ограничителните линии, които служат за обозначаване на отделните полета се включват в техните размери.

Игрището ще бъде разположено в границите на ТПИ 0.339, по КВС на с. с.Доброславци

След направеното геодезическо заснемане на терена става ясно, че изискуемата по наредба посока север-юг за ситуиране на игрищата не може да бъде спазена.

Игрището ще се разположи леко диагонално спямо посоката север-юг, с цел – да се вмести в границите на съществуващия имот.

Район „Нови Искър"
ОДОБРЯВАМ настоящия архитек - турен проект при следните условия
1. Да се спазват строителните разпоредби на ЗУТ
2. .....
СЪГЛАСУВА СЕ
Застроява се жилища .....бр.
кв. м. ..... куб. м. .....
Гл. архитект: .....
Район „Нови Искър" 200 г.
С ..... 200 г.
СОФИЯ

## 1. Подготвителни дейности

Ще бъдат извършени общи изкопно-насипни дейности на площта, определена в плана, съгласно окончателния наклон на земната повърхност, като се взема предвид, че новопроектираното игрище има дебелина на слоевете 40 cm.

## 2. Полагане на основа

Следващата стъпка е застилане на цялата повърхност, на която се предвижда да бъде поставена изкуствена трева с материали за основа в следната последователност от слоеве:

1. Слой от трошено каменна настилка – фракция 15-20 с дебелина 20 см.
2. Слой трошено каменна настилка – фракция 5-15 с дебелина 10 см.
3. Слой трошено каменна настилка – фракция 0-5 с дебелина 10 см, който представлява и финалният слой преди поставянето на изкуствена тревна настилка.

Водещ проектант - Архитектура

ПЪЛНА ПРОЕКТАНТСКА ПРАВОСПОСОБНОСТ
арх. МАРГАРИТА С. САРАФОВА
Рег. № 03077
дата 04.2016 подпис

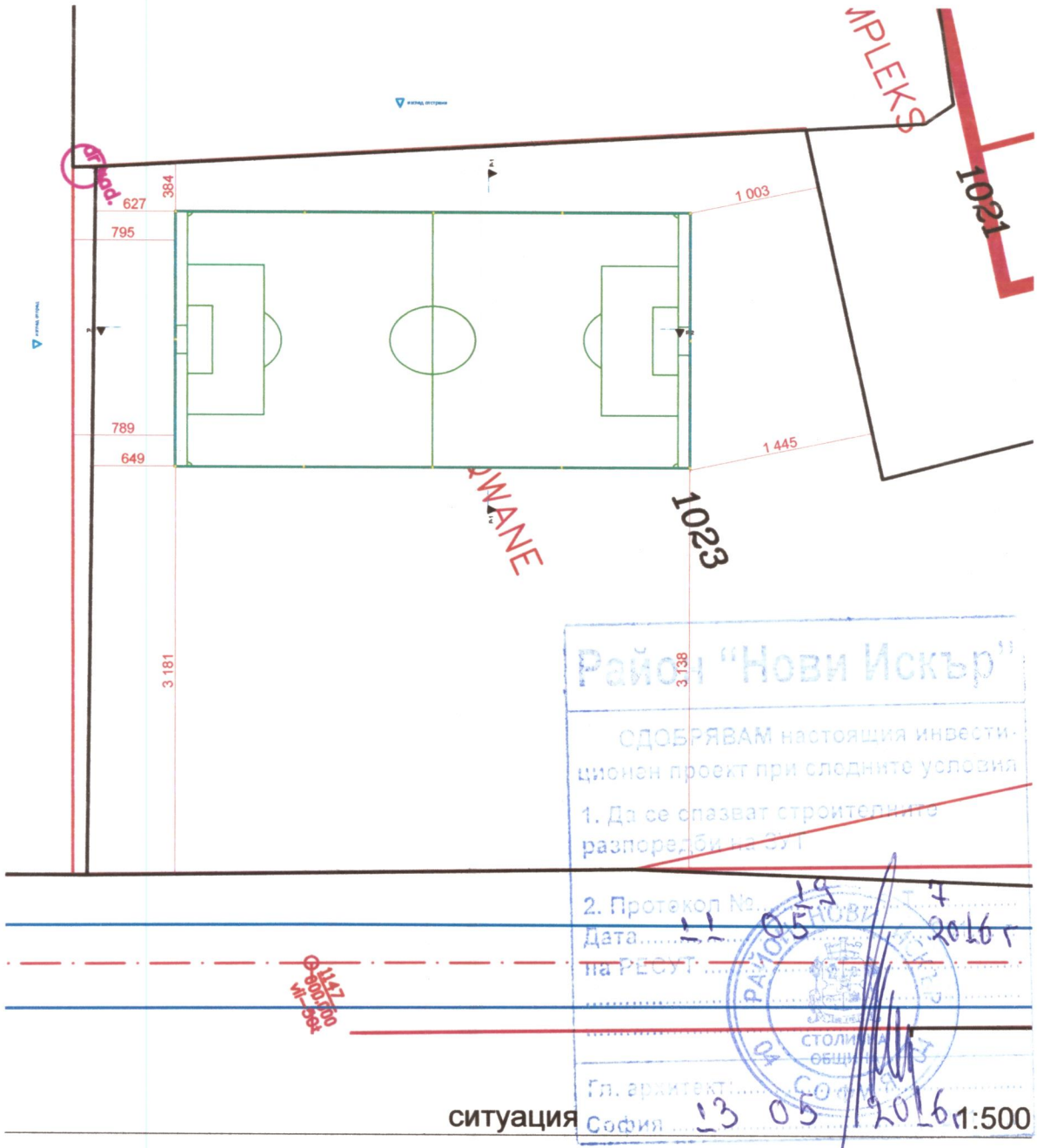


ситуация 1:500

| | | | |
|---|---|---|---|
| ОБЕКТ | Многофункционална Спортна Площадка | | |
| местоположение | ПИ 21662.4820.1023 , УПИ III за озеленяване , кв.14 , по плана на с.Доброславци, район "Нови Искър" - СО | | |
| собственик | Столична община - р-н"Нови Искър" | дата 04.2016 | съгласувал |
| част | проектант | | |
| Водещ проектант - Архитектура | арх.М.Сарафова | | |
| Архитектура | арх.М.Сарафова | | |
| | | | |
| | | | |
| |

Район "Нови Искър"

ОДОБРЯВАМ настоящия инвестиционен проект при следните условия

1. Да се спазват строителните разпоредби на ЗУТ

2. Протокол № 19/7

Дата 11.05.2016 г.

на РЕСУТ

... архитект

София 13.05.2016 г.







ПЪЛНА ПРОЕКТАНТСКА ПРАВОСПОСОБНОСТ

арх. МАРГАРИТА С. САРАФОВА

Рег. № [illegible]077

дата 04.2016 подпис

| | | | |
|---|---|---|---|
| ОБЕКТ | Многофункционална Спортна Площадка | | |
| местоположение | ПИ 21662.4820.1023 , УПИ III за спортни цели , кв.14 , по плана на с.Доброславци, район "Нови Искър" - СО | | |
| собственик | Столична община - р-н"Нови Искър" | дата 04.2016 | съгласувал |
| част | проектант | | |
| Водещ проектант - Архитектура | арх.М.Сарафова | | |
| Архитектура | арх.М.Сарафова | | |
| | | | |
| | | | |
| |